













Studium uwarunkowań i kierunków zagospodarowania przestrzennego gminy Drohiczyn



- Strefy funkcjonalne, dominujące funkcje zagospodarowania terenu**
- Strefa miejska, miasto Drohiczyn, ośrodek o znaczeniu ponadlokalnym**
-  Granice strefy miejskiej m. Drohiczyn
 -  Tereny koncentracji zabudowy mieszkaniowej i usługowej
 -  Obiekty zabudowy usługowej, obiekty użyteczności publicznej, administracji
 -  U Tereny zabudowy usługowo-produkcyjnej, składów, magazynów
 -  US Obiekty usług sportu i rekreacji (np. stadion, boiska sportowe, przystań, kąpieliska, plaża)
 -  U Tereny zabudowy usługowej
 -  P Tereny zabudowy techniczno-produkcyjnej, usługowej, składów magazynów
 -  ZP Tereny zieleni urządzonej, parków
 -  U Tereny zabudowy wielofunkcyjnej usługowo-mieszkaniowej
 -  MNU Tereny zabudowy śródmiejskiej centrum Drohiczyzna
 -  Lokalizacja proj. inwestycji mieszkaniowej

ZAŁĄCZNIK NR 5 - cz. graficzna

Tytuł rysunku:
**FRAGMENT ZAŁ. GRAFICZ.
 STUDIUM ZAGOSPODAROW.
 GMINY DROHICZYN**

SKALA:  Str.
 Z5/13