
Łączy Arkusz Nr 1
986
987/2
987/3
987/4
1026/1
1026/2
1027
1722
1029
1030
1031
1733
1032
1033
PsIV
PsIV
RIIIb
RIIIb
RIIIb
RIIIb
RIIIa
RIIIa
RIIIa
RIIIa
RIIIa
RIIIa
RIIIa
RIIIa
RIIIa
1032
dr
J.żwir.
3ts
139.3
139.17
139.11
139.38
140.6
139.02
139.60
139.86
140.9
141.9
141.3
141.4
141.4
141.6
141.9
142.1
141.5
142.1
142.5
142.4
143.1
142.5
139.94
139.05
140.37
138.76
140.54
139.41
139.73
136.99


989
RIIIa
142,7
990
RIIIa
991
992
143,2
143,3
143,2
998
RIIIa
RIIIa
999
143,9
RIIIa
1000
1001
RIIIa
1002
RIIIa
1003
144,5
142,5
142,7
142,4
143,4
143,5
143,6
143,5
143,6
143,1
143,3
żwir
2043
żwir
143,7
143,8
143,8
143,8
144,0
144,0
144,1
143,7
144,4
142,5
142,4
142,6
1034
1032
1035
1032
142,9
142,2
1036
RIIIb
1037
RIIIb
143,4
1038/1
RIIIb
1038/2
RIIIb
1039
RIIIb
143,8
RIIIb
1040
RIIIa
RIIIa
1041

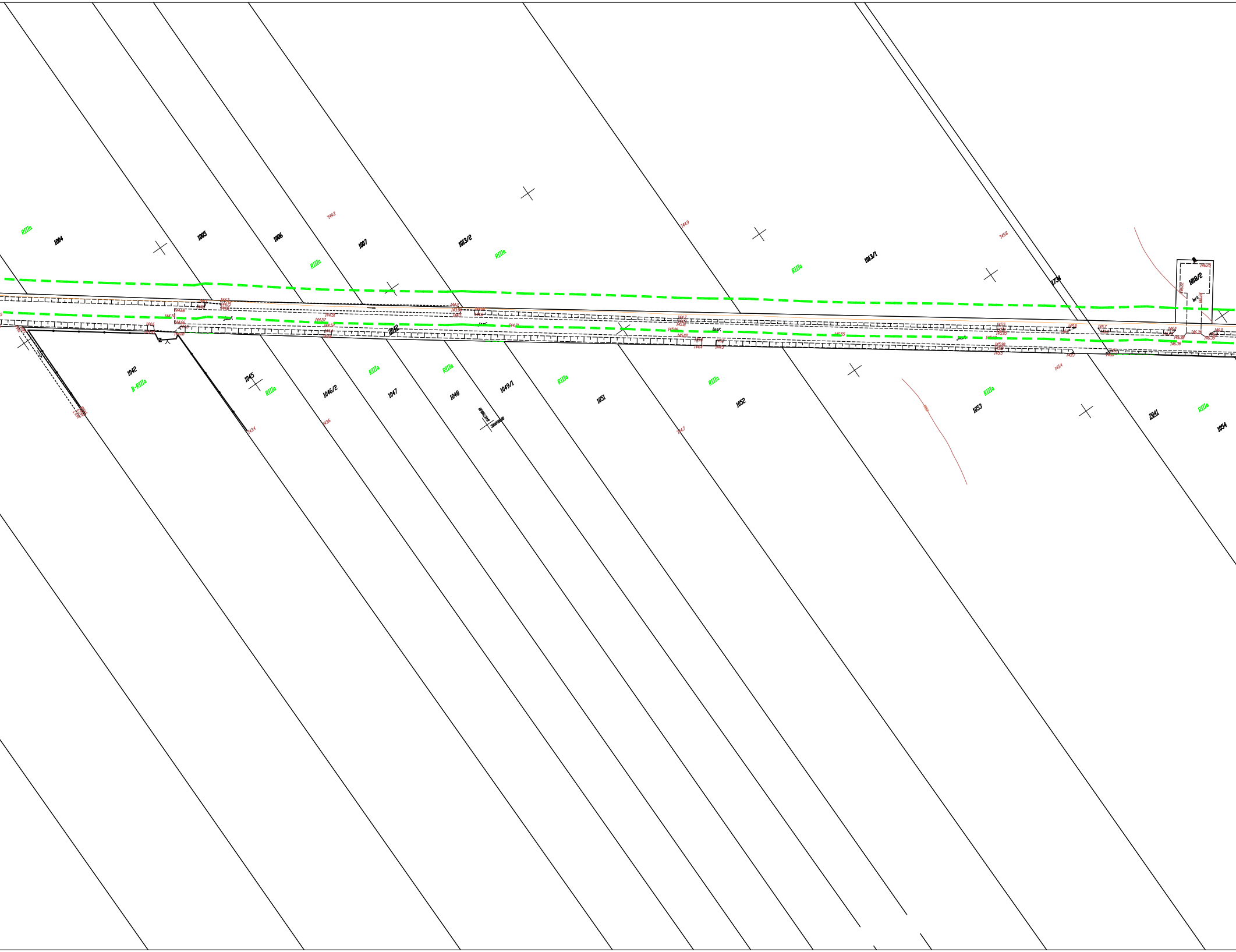
RIIIa
1004
1005
1006
RIIIa
1007
1013/2
RIIIa
1013/1
RIIIa
1734
1018/2
2042
1042
B-RIIIa
1045
RIIIa
1046/2
RIIIa
1047
RIIIa
1048
1049/1
RIIIa
1051
RIIIa
1052
1053
RIIIa
2041
RIIIa
1054

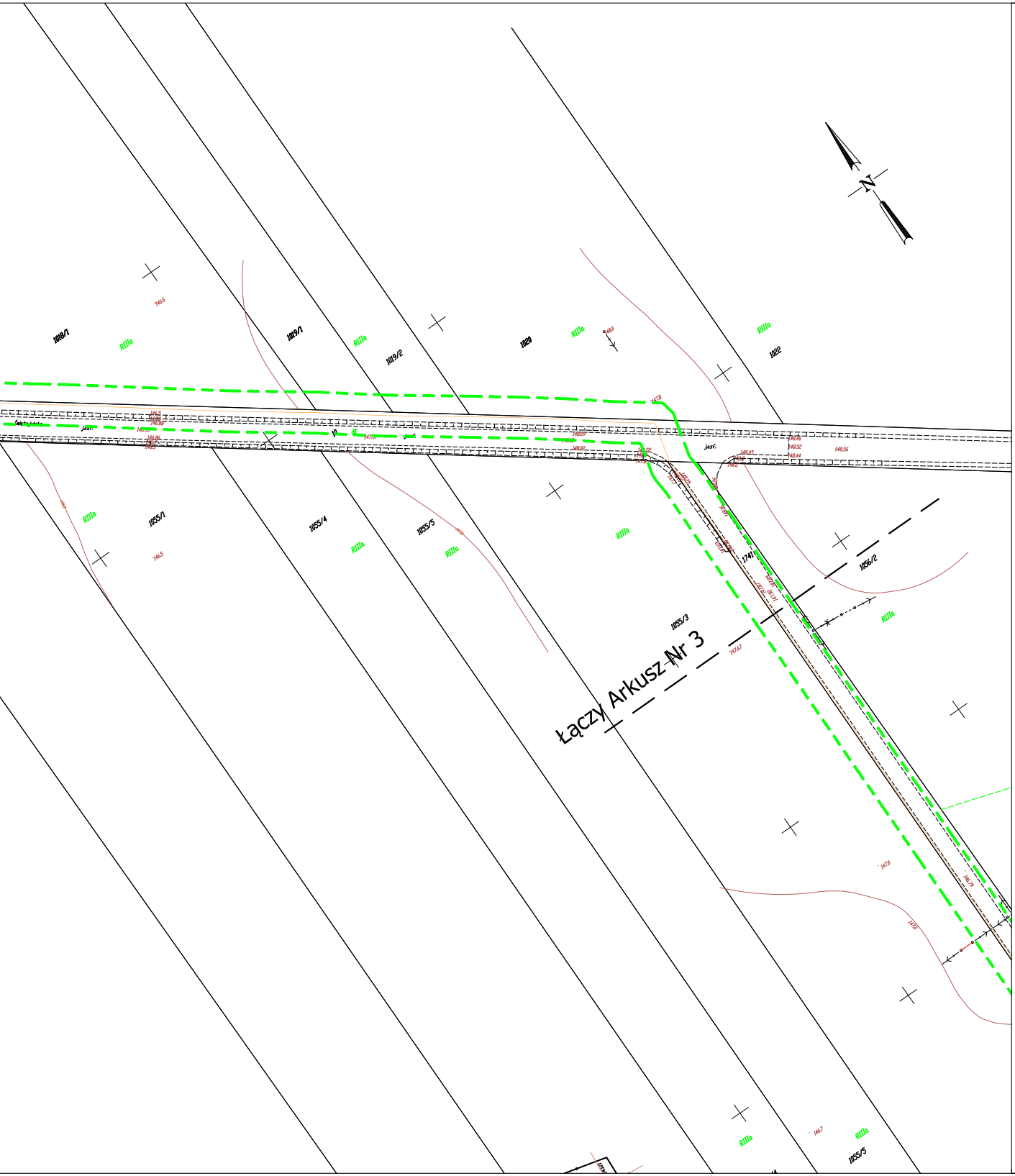
N
1018/1
1019/1
1019/2
1020
1022
1055/1
1055/4
1055/5
1055/3
1056/2
1741
RIIIa
jasf.
146.6
146.5
147.8
147.67
148.56
Łączy Arkusz Nr 3

MAPA POINWENTARYZACYJNA		Ark.: 2
POWIAT		siemiatycki
GMINA		Drohiczyn
SKALA MAPY		1:1000
Nazwa układu współrzędnych	prostokątnych płaskich	2000 strefa 8
	wysokości	KRONSZTAD 60
Oznaczenie granicy obszaru, który był przedmiotem aktualizacji		— — — — — — — — — — —
Oznaczenie i informacje o obiekcie inwentaryzowanym		**Sieć telekomunikacyjna NSSD**
data opracowania mapy		11.2015

GEOTRONIK s.c.
80-831 Gdańsk, ul. Piwna 17/18
tel. 0 501 530 501, tel./fax 058 66 00 678
NIP 583-27-19-916

pieczątka
Nazwa firmy Wykonawcy

Geodeta uprawniony
nr upr. 3317
mgr inż. Andrzej Dziekciowski

pieczątka
imię i nazwisko nr uprawnień oraz podpis geodety uprawnionego