

PROJEKTOWANIE I NADZÓR BUDOWY DRÓG I MOSTÓW

Zbigniew Radziszewski

18 – 230 Ciechanowiec, ul. Parkowa 2A,

tel. (086) 2771 – 064, tel. kom. 0-604-591-683

e-mail: zbiradz@wp.pl

PROJEKT STAŁEJ ORGANIZACJI

RUCHU DROGOWEGO:

po przebudowie drogi gminnej od drogi krajowej nr 62

do wsi Chrołowice w km rob. 0+000 – 1+878.

INWESTOR: Gmina Drohiczyn

WYKONAŁ:

ZBIGNIEW RADZISZEWSKI

Zbigniew Radziszewski
Uprawniony do kierowania nadzorowania
i kontroli budowy dróg i obiektów mostowych
Nr D.O.D.P.-13/94

25-07-2016r.

KARTA UZGODNIENÍ I ZATWIERDZENÍ

stałej organizacji ruchu drogowego
po wykonaniu przebudowy drogi gminnej od drogi krajowej nr 62
do wsi Chrołowice w km rob. 0+000 – 1+878.

Lp.	Nazwa instytucji	Data	Podpis i uwagi
1.	Urząd Gminy Drohiczyn	03 08 2016	<p>BURMISTRZ</p> <p><i>mgr inż. Wojciech Borzym</i></p> <p>GMINA DROHICZYN 17-312 Drohiczyn, ul. Kraszewskiego 5 Regon 050659059, NIP 5441437094 Nr statystyczny Gminy 201002</p>
2.	Komenda Powiatowa Policji w Siemiatyczach		<p>PROJEKT - SZKIC ORGANIZACJI RUCHU OPINIUJĘ POZYTYWNE - NEGATYWNE Z NASTĘPUJĄCYMI WARUNKAMI</p> <p>03.08.2016r</p> <p>KOMENDANT POWIATOWY POLICJI w Siemiatyczach z up. NACZELNIK WYDZIAŁU RUCHU DROGOWEGO KPP w Siemiatyczach podkom. Jarosław Poniatowski</p>

KARTA UZGODNIENÍ I ZATWIERDZENÍ
stałej organizacji ruchu drogowego
po wykonaniu przebudowy drogi gminnej od drogi krajowej nr 62
do wsi Chrołowice w km rob. 0+000 – 1+878.

3.	Starostwo Powiatowe w Siemiatyczach		<p>STAROSTWO POWIATOWE w Siemiatyczach ul. Leg. Piłsudskiego 3, 17-300 Siemiatycze tel. 85 65 66 566, fax 85 65 66 501</p> <p><i>Zatwierdzone na orzecz Nr 1 projektu</i></p> <p>2016-08-25 Z up. STAROSTY mgr Robert Nowak INSPEKTOR</p>
----	--	--	--

OPIS TECHNICZNY

DO PROJEKTU STAŁEJ ORGANIZACJI RUCHU DROGOWEGO WYNIKAJĄCY Z

przebudowy drogi gminnej od drogi krajowej nr 62 do wsi Chrołowice w km rob. 0+000 - 1+878

I. Podstawa opracowania

- Rozporządzenie Ministra Transportu i Gospodarki Morskiej z dnia 2 marca 1999r. w sprawie warunków technicznych jakim powinny odpowiadać drogi publiczne i ich usytuowanie (Dz. U. Nr 43 z dnia 14 maja 1999r.)
- Rozporządzenie Ministra Transportu i Gospodarki Morskiej z dnia 27 lipca 1999r. w sprawie szczegółowych warunków zarządzania ruchem na drogach (Dz. U. Nr 66 z dnia 11 sierpnia 1999r. poz.748)
- Rozporządzenie Ministra Infrastruktury z dnia 3 lipca 2003r. w sprawie szczegółowych warunków technicznych dla znaków i sygnałów drogowych oraz urządzeń bezpieczeństwa ruchu drogowego i warunków ich umieszczania na drogach.(Dz. U. Załącznik do nru.220,poz.2181).

II. Dane techniczne

- szerokość nawierzchni – 5,50m
- szerokość pobocza – 1,00m
- spadek nawierzchni – daszkowy 2 %, na łukach wg normatywu
- spadek pobocza – jednostronny 6%

III. Przyjęte rozwiązania projektowe

Projektowany przebieg osi drogi w większości pokrywa się z osią istniejącą.
Planuje się wykonanie nawierzchni bitumicznej szer. 5,50m, zjazdów oraz poboczy żwirowych (szer. pobocza 1,00m) z kruszywa naturalnego z dodatkiem 35% łamanego stabilizowanego mechanicznie.

Znaki powinny być wykonane z folii odblaskowej minimum I i II generacji zgodnie z rozporządzeniem, na podkładzie z blachy stalowej z podwójnie gięta krawędzią.

Przy ustawianiu znaków pionowych należy pamiętać o zachowaniu skrajni tarczy znaku - min. 0,50m od krawędzi jezdni i 2,20m od dolnej krawędzi znaku do nawierzchni pobocza.

Przy tyczeniu lokalizacji znaków należy uwzględnić przebieg instalacji podziemnych - zaleca się ręczne wykonywanie wykopów fundamentowych.

Dla znaków pionowych dopuszcza się niewielkie zmiany ich lokalizacji w celu uzyskania lepszej ich widoczności lub ich kolizji z istniejącymi urządzeniami nadziemnymi i podziemnymi.

Znaki oznakowania stałego istniejące:
wg. załącznika graficznego

Wykaz projektowanego oznakowania pionowego:
wg. załącznika graficznego

Ustawienie oznakowania pionowego pokazano na planie w skali 1:500.
Planowany termin wykonywania robót: **01.03.2017r. – 30.10.2019r.**

Inwestor po wprowadzeniu oznakowania organizacji ruchu powinien niezwłocznie powiadomić o tym Starostwo Powiatowe oraz Komendanta Policji w Siemiatyczach.

Zbigniew Radziszewski
Uprawniony do kierowania, nadzorowania
i kontroli budowy dróg i obiektów mostowych
Nr D.Q.D.P.-13/94

MAPA ORIENTACYJNA SKALA 1:25000



PROJEKTOWANIE I NADZÓR Za zgodność z oryginałem
BUDOWY DRÓG I MOSTÓW
Zbigniew Radziszewski
18-230 Ciechanowiec, ul. Parkowa 2A
tel. 086 277 10 64
NIP 722-111-67-04 REG. 140162079

dnia 25-07-2016

podpis

Zbigniew Radziszewski

właściciel firmy

PROJEKTOWANIE I NADZÓR
BUDOWY DRÓG I MOSTÓW

Z UO. STAROSTY
mgr inż. Józef H. [illegible]
SEKRETARZ

Arbeits Nr. 1

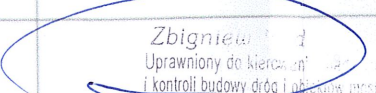
P.T.
130+000
 $x=5810183.82$
 $y=8402228.62$

zm. szer. naw.
z 5,60m na 5,50m

6%	1,00
2%	2,75
2%	2,75
6%	1,00

nowe - projektowane		projektowana nawierzchnia bitumiczna
nowe istniejące		projektowane pobocze i zjazdy żwirowe z kruszywa nat. z dod. 35% łamanego gr. 10cm

- granica działek
- linia energetyczna
- linia wodociągowa
- linia telefoniczna

Objekt:	Przebudowa drogi gminnej od drogi krajowej Nr 62 do miejscowości Chrołowice		PROJEKTOWANIE I NADZÓR BUDOWY DRÓG I MOSTÓW Zbigniew Radziszewski, 18-230 Ciechanowiec, ul. Parkowa 2a tel. (086) 2771 - 064 NIP: 722-111-67-04regon 450162079			
Stadium:	Projekt stałej organizacji ruchu					
Projektował:	Imię i nazwisko	Nr uprawnień	Podpis	Data	Skala	Nr rys.
	Zbigniew Radziszewski	D.O.D.P. 13/94	 Zbigniew Radziszewski Uprawniony do kierowania i kontroli budowy dróg i obiektów mostowych Nr D.O.D.P. - 13/94	25-07 2016	1:500	1a

Siemiatycze, dnia ... 2016 - 08-
Na podstawie § 3 ust.
Rozp. Powiatowa
(Dz.U. Nr 177, poz. 1719)
załącznikiem
organizacji
w Starostwie Powiatowym w
bez zastrzeżeń / z zastrzeżen

po 1,0m z każdej strony od osi rozpoczynają

w km rob. 0+185,85; 0+231,20; 0+237,30; 0+243,45

W1 0+275,70
x=5810416.75
y=8402081.23

162,78°

P50

0+341, 0+310, 0+298, 0+284, 0+257, 0+243, 0+231, 0+223, 0+210, 0+195, 0+185, 0+165, 0+164

RV, PSV, 2xNA

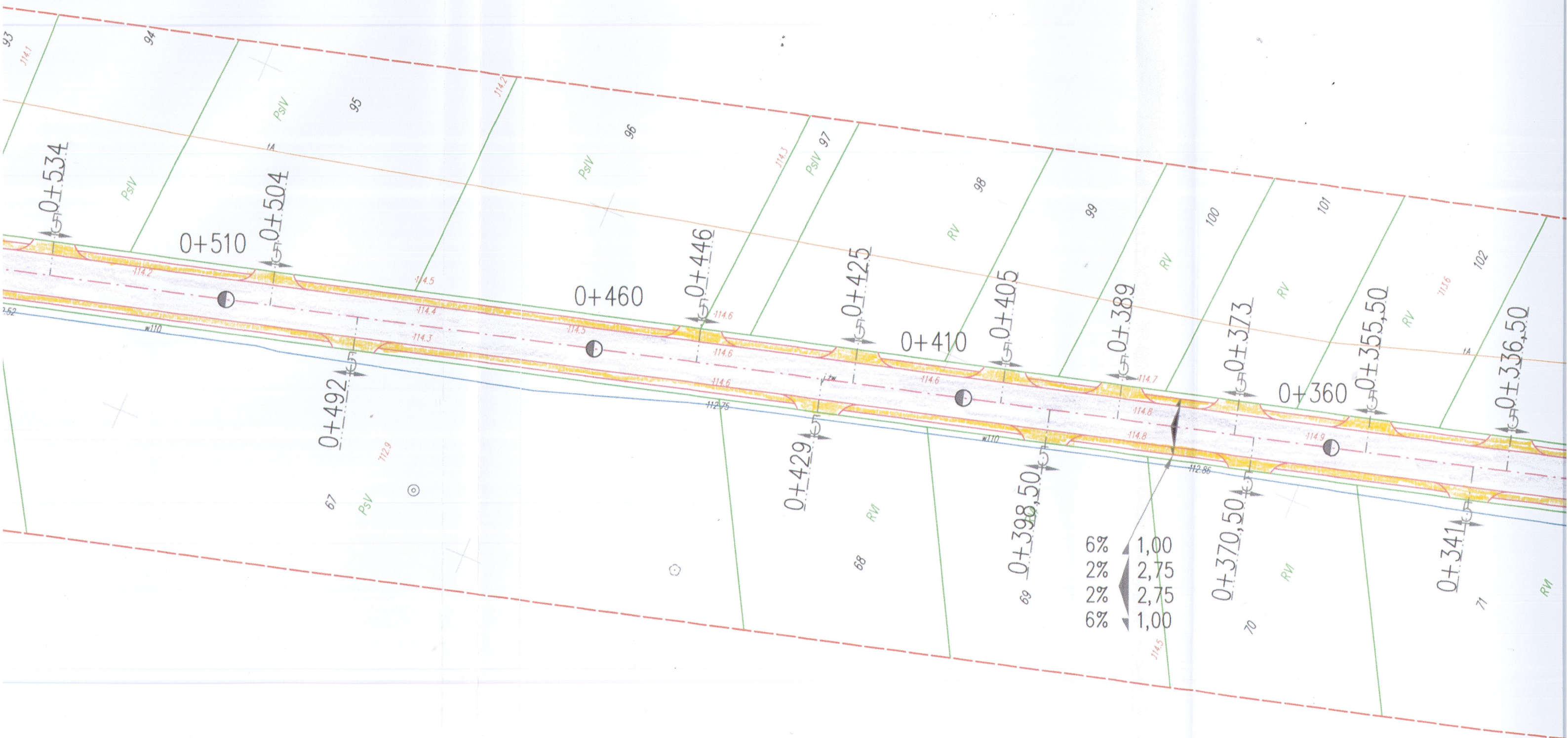
7% 1,00
5% 2,75
5% 2,75
5% 1,00

6% 1,00
2% 2,75
2% 2,75
6% 1,00

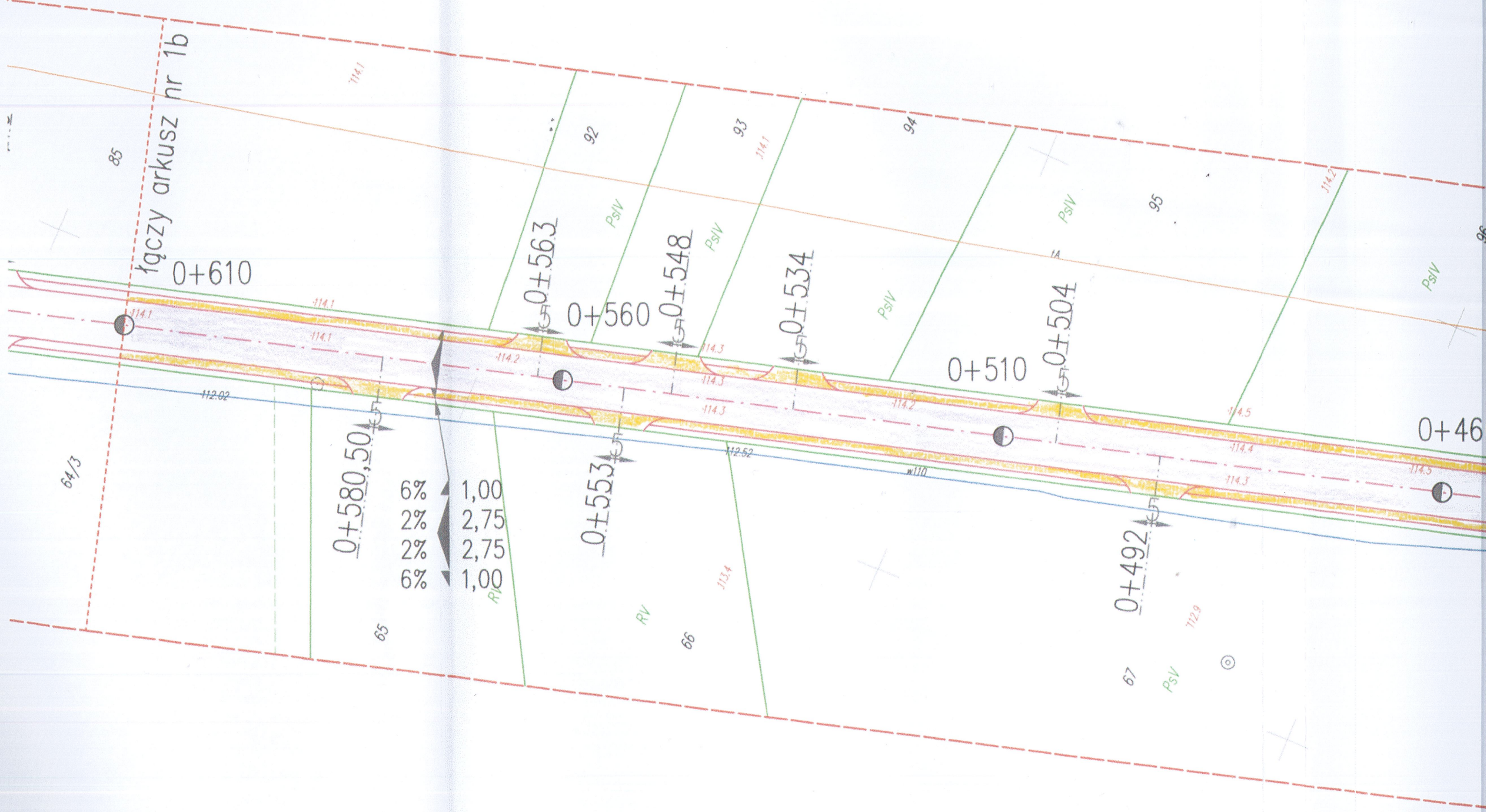
znaki pionowe - projektowane
znaki pionowe istniejące

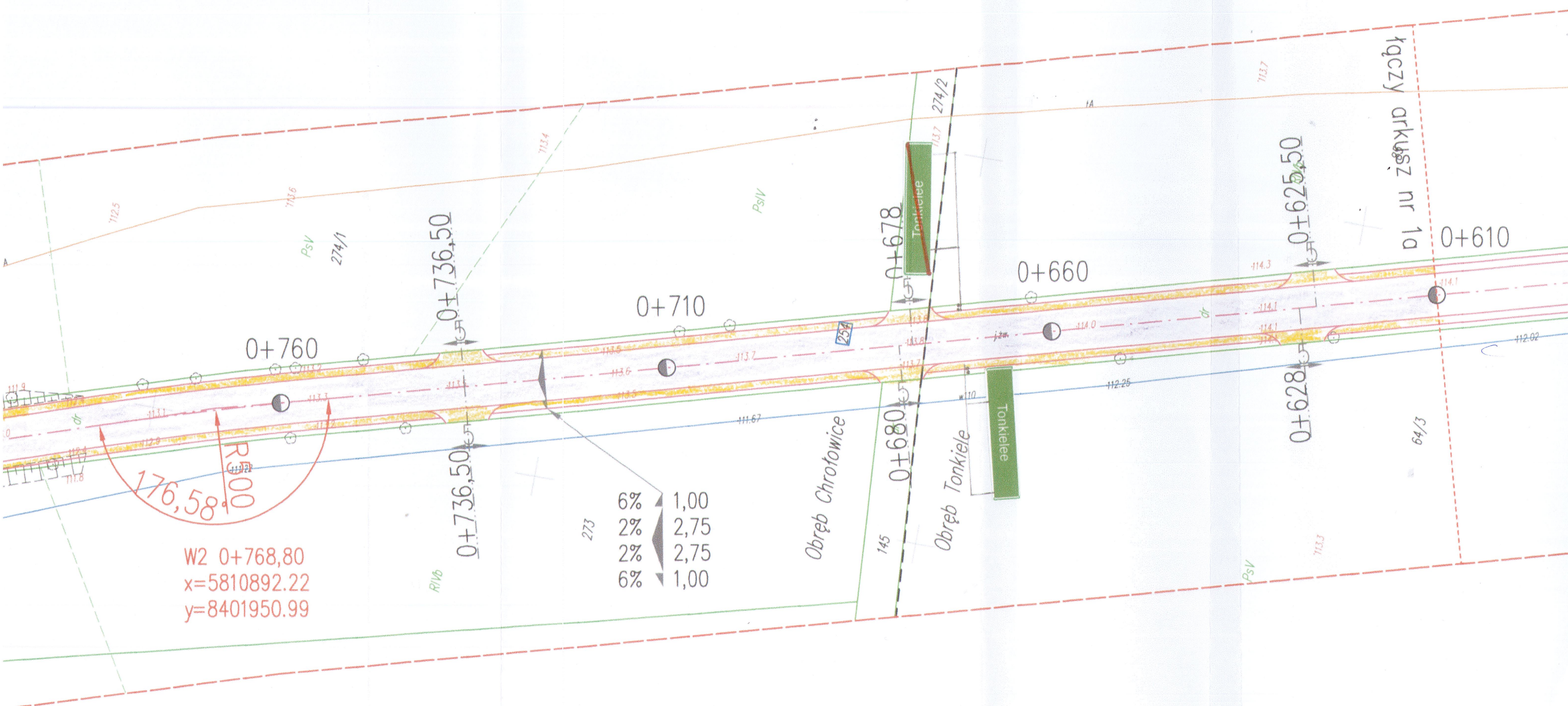
STOP

Przejścia poprzeczne doziemnej sieci telekomunikacyjnej zabezpieczyć rurą dwudzielną HDPE 110/63



WNIOSKOWANIE O ZMIANĘ GRANICZNYCH OPRACOWAŃ :



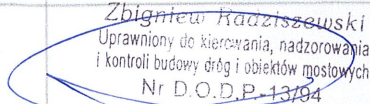


W2 0+768,80
x=5810892.22
y=8401950.99

6% 1,00
2% 2,75
2% 2,75
6% 1,00

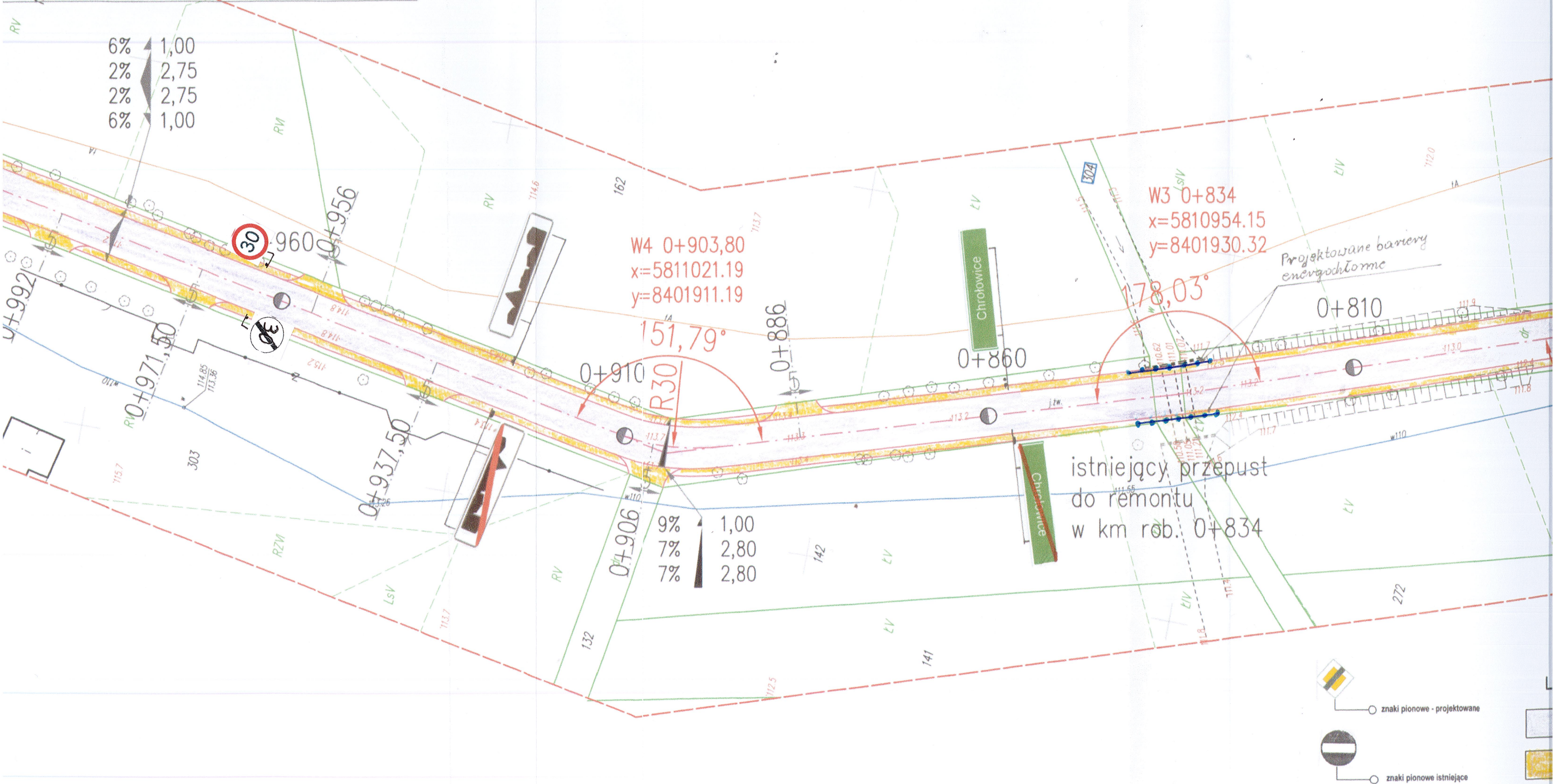
LEGENDA:

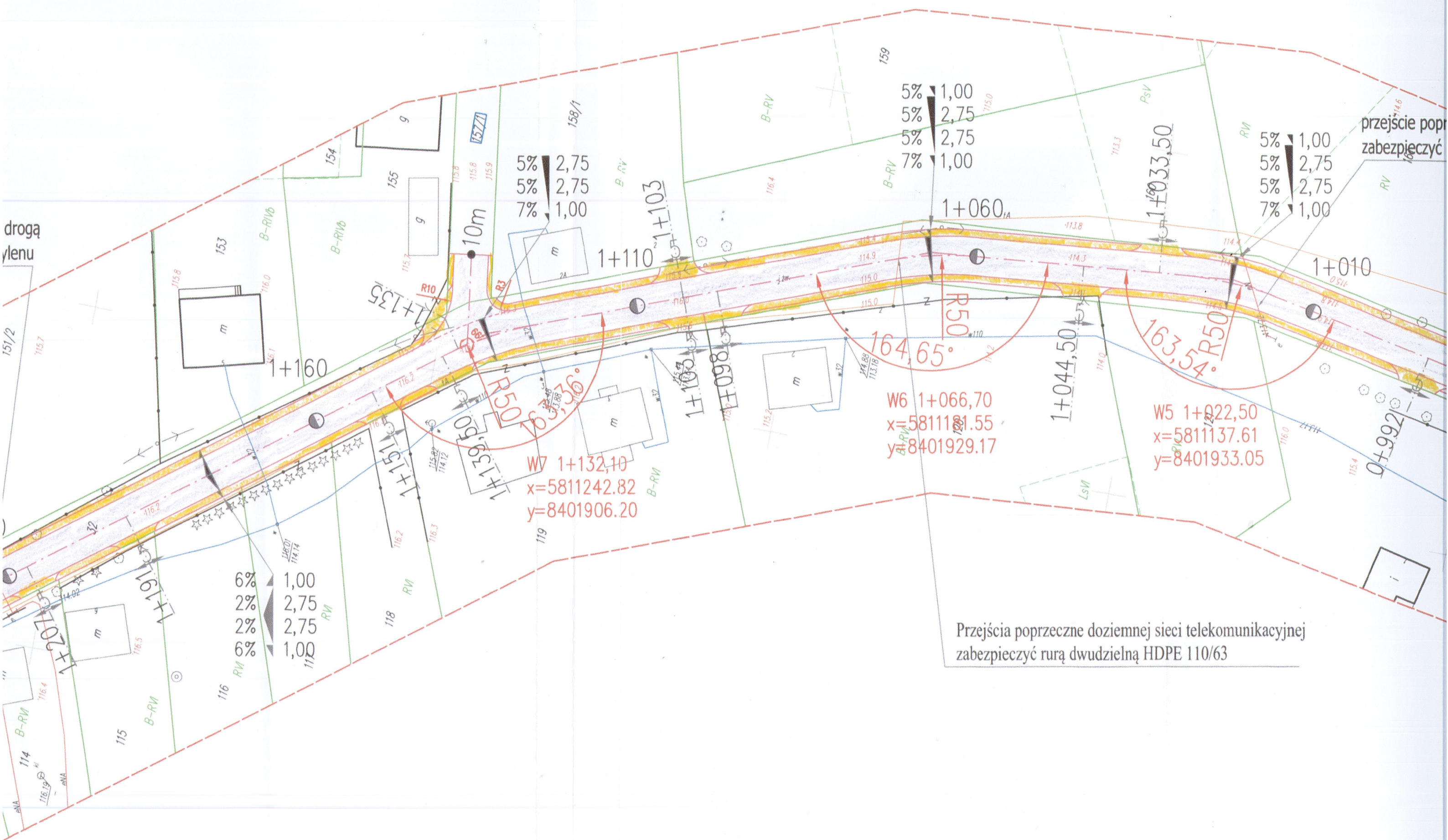
- | | | | |
|--|---|--|--------------------|
| | projektowana nawierzchnia bitumiczna | | granica działek |
| | projektowane pobocze i jezdnie z kruszywa nat. z dod. 35% łamanego gr. 10cm | | linia energetyczna |
| | | | linia wodociągowa |
| | | | linia telefoniczna |

Obiekt:	Przebudowa drogi gminnej od drogi krajowej Nr 62 do miejscowości Chrołowice		PROJEKTOWANIE I NADZÓR BUDOWY DRÓG I MOSTÓW Zbigniew Radziszewski, 18-230 Ciechanowiec, ul. Parkowa 2a tel. (086) 2771 - 064 NIP: 722-111-67-04 regon 450162079			
Stadium:	Projekt stałej organizacji ruchu					
Projektował:	Imię i nazwisko	Nr uprawnień	Podpis	Data	Skala	Nr rys.
	Zbigniew Radziszewski	D.O.D.P. 13/94	 Zbigniew Radziszewski Uprawniony do kierowania, nadzorowania i kontroli budowy dróg i obiektów mostowych Nr D.O.D.P. 13/94	25-07 2016	1:500	1b

PROJEKT STAŁEJ ORGANIZACJI RUCHU
SKALA 1:500

zejście poprzeczne doziemnej linii energetycznej pod drogą
bezpieczyć rurami osłonowymi dwudzielnymi z polietylenu





Oznaczenie kancelaryjne zgłoszenia pracy pracy geodezyjnej		Nr Rob. Wsk.: 23/2016 KERG: GG.6640.117.2016	
MIEJSCOWOŚĆ		Chrołowice	201002_5
Jednostka ewidencyjna	Identyfikator	Nazwa	Drohiczyń
Obręb ewidencyjny	Identyfikator	Nazwa	201002_5.0006 CHROŁOWICE
SKALA MAPY :		1:500	
Nazwa układu współrzędnych	prostopadłych płaskich	2000 sfera 8	
	wysokość	KRONSZTAJN 60	
Oznaczenie granicy obszaru, który był przedmiotem aktualizacji			
Oznaczenie i informacje o skutkach gruntownych mających wpływ na zagospodarowanie gruntów zlokalizowanych w granicach projektowanej inwestycji			
Oznaczenie i symbol konturu użytku gruntowego, który nie jest ujętym w bazie danych ewidencyjnych gruntów i budynków			

INFORMACJA O PUNKTACH OSNOWYPODSTAWOWEJ I SZCZEGÓŁOWEJ W GRANICACH OPRACOWANIA :



STAROSTA SIEMIATYCKI

P.2010.2016.117

Z up. STAROSTY
INSPEKTOR

inż. Agnieszka Jaworska

2016.07.26

data opracowania mapy:
05.02.2016 r.

ark. mapy zasadniczej:
8.178.08.24.2
8.178.08.19.4

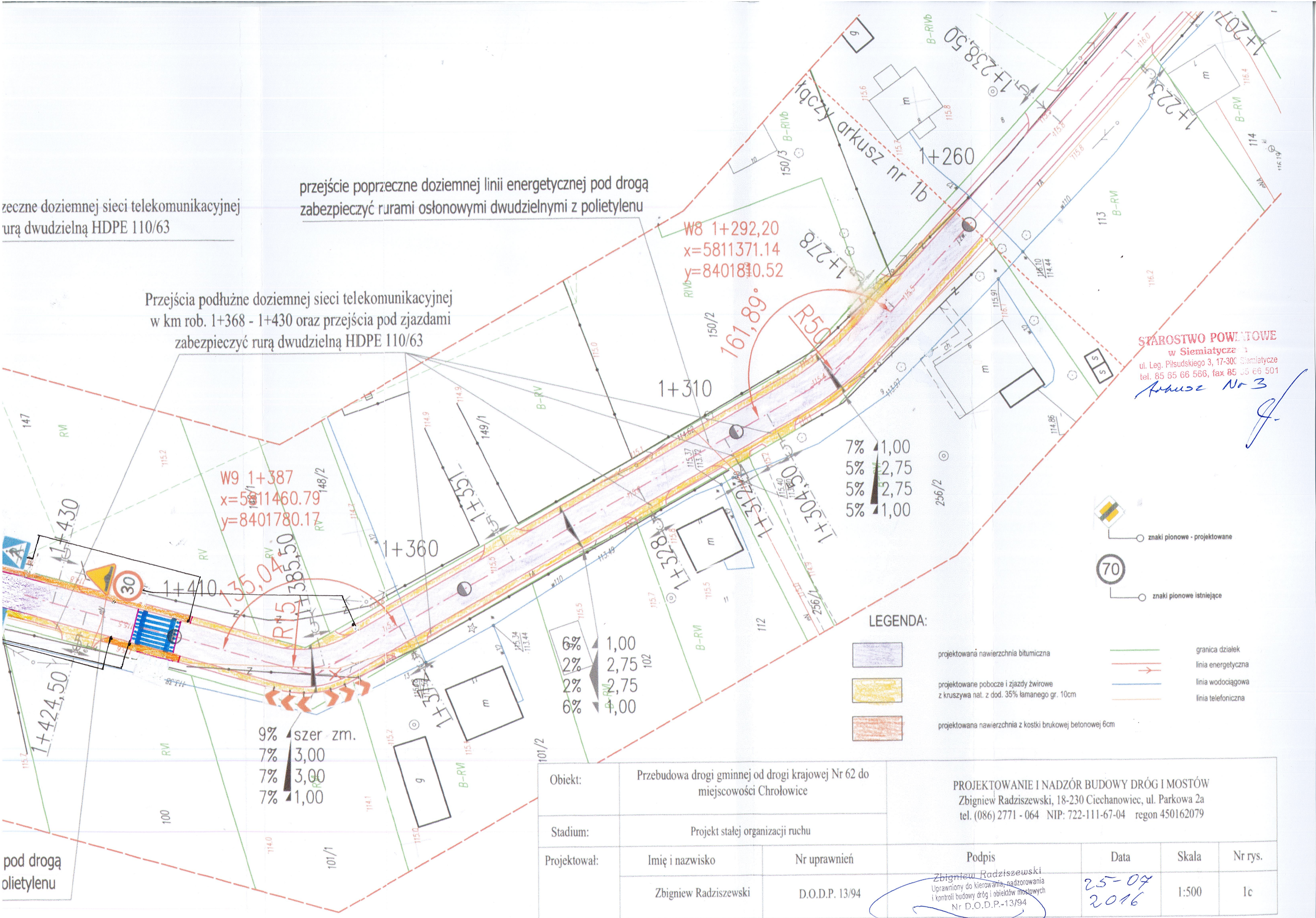
przebieg linii energetycznej pod drogą
zabezpieczyć rurą dwudzielną HDPE 110/63

przebieg linii energetycznej pod drogą
zabezpieczyć rurą dwudzielną HDPE 110/63

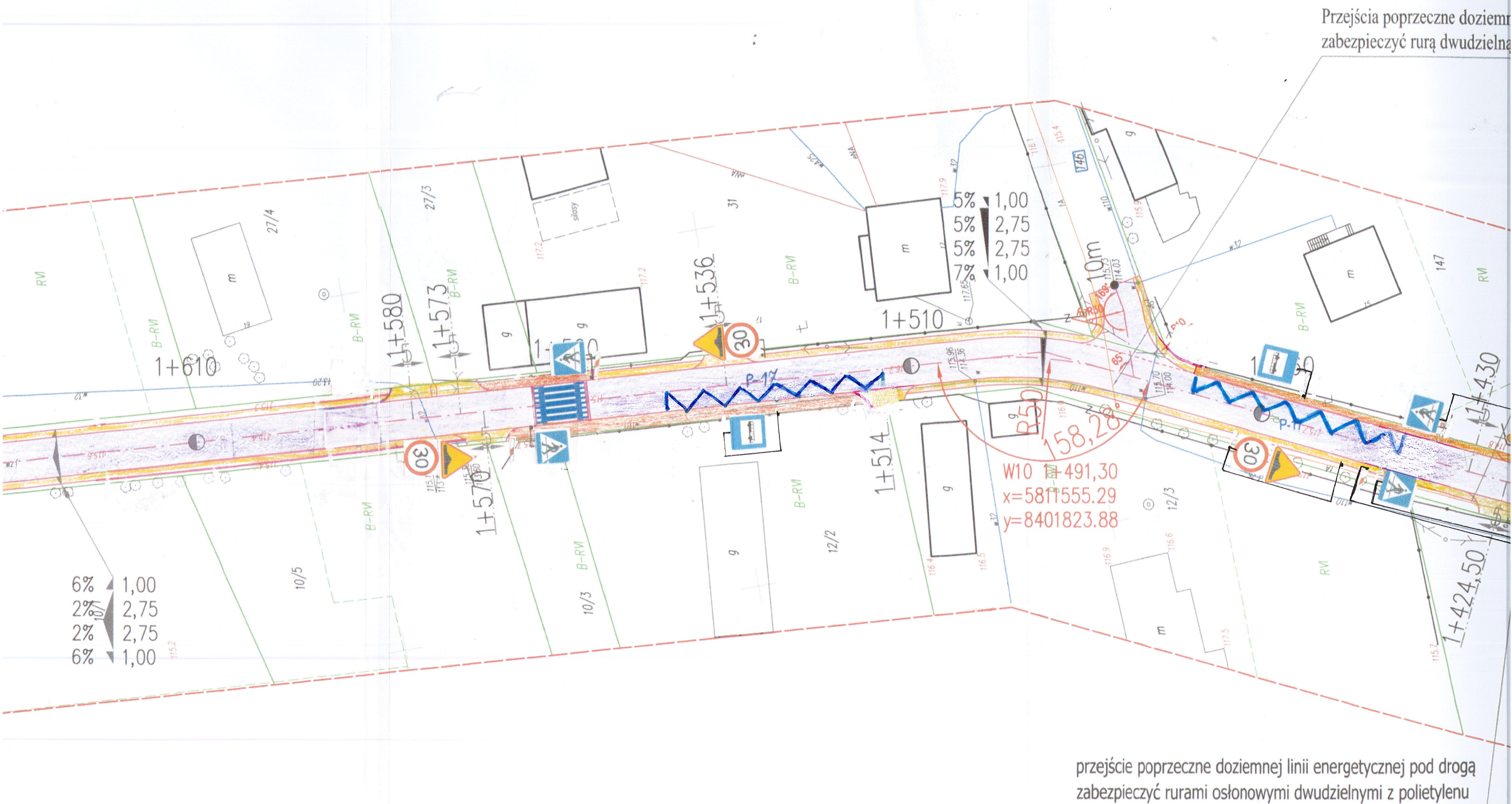
Przejścia podłużne doziemnej sieci telekomunikacyjnej
w km rob. 1+368 - 1+430 oraz przejścia pod zjazdami
zabezpieczyć rurą dwudzielną HDPE 110/63

STAROSTWO POWIATOWE
w Siemiatyczach
ul. Leg. Piłsudskiego 3, 17-300 Siemiatycze
tel. 85 65 66 566, fax 85 65 66 501

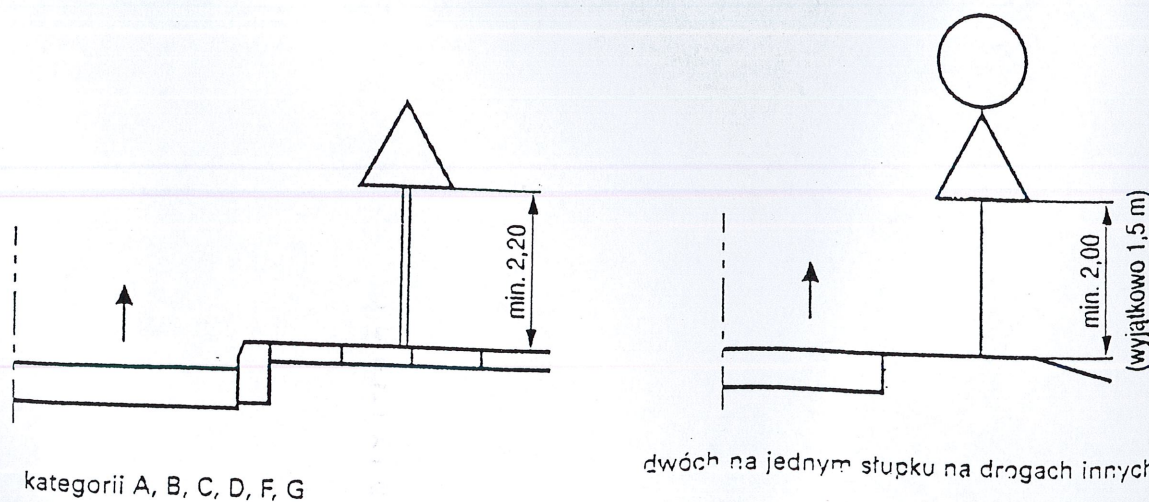
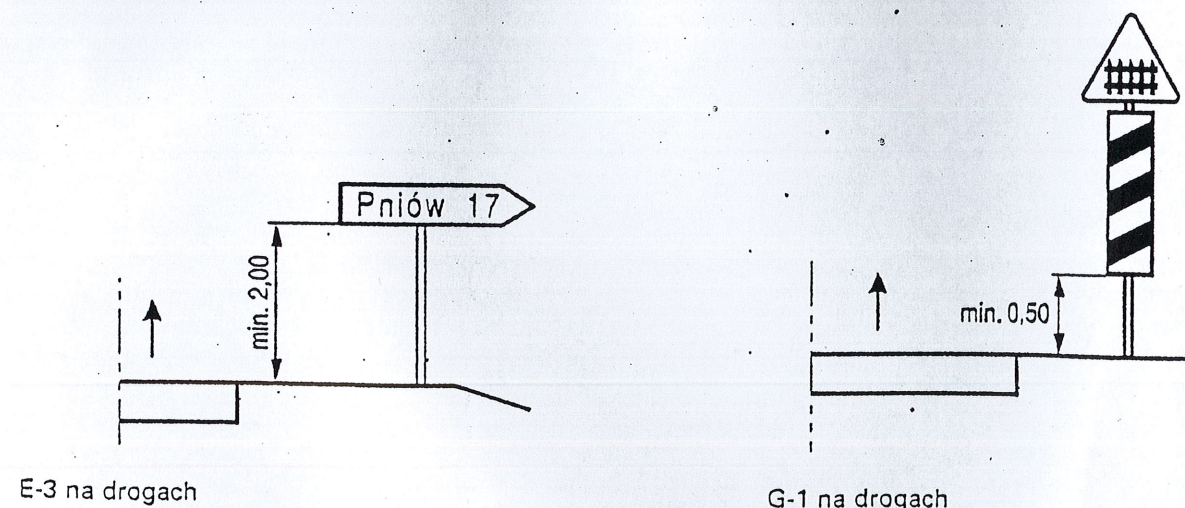
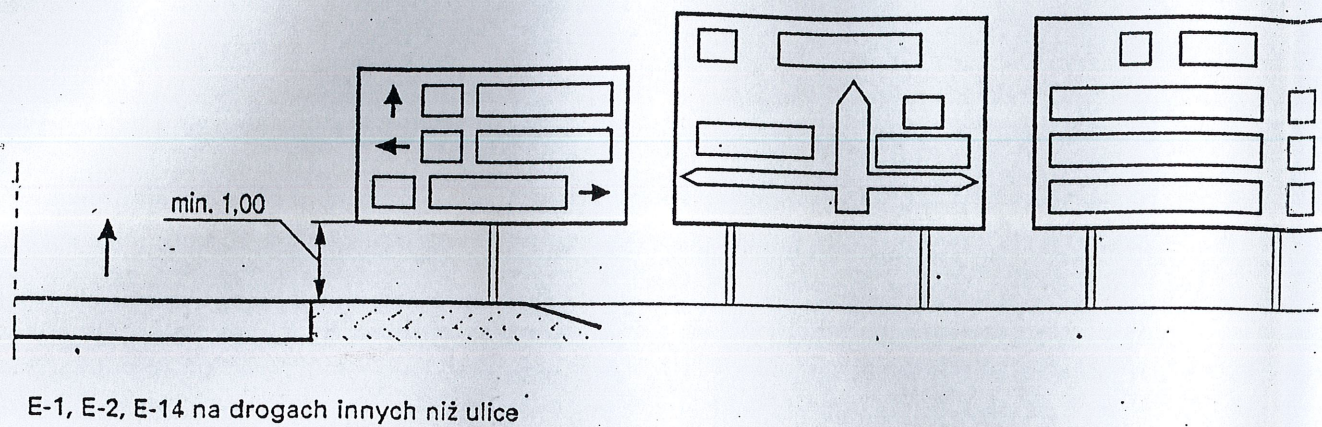
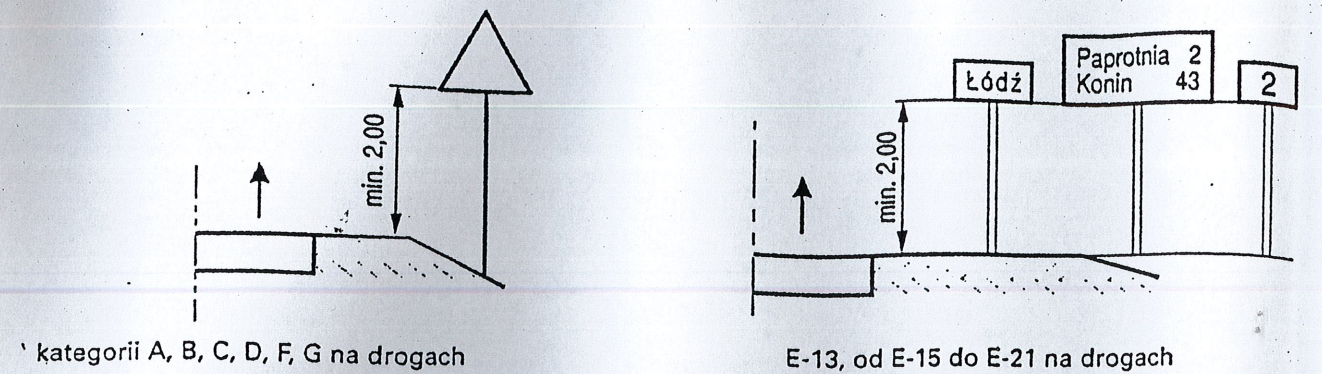
Arkusze Nr 3



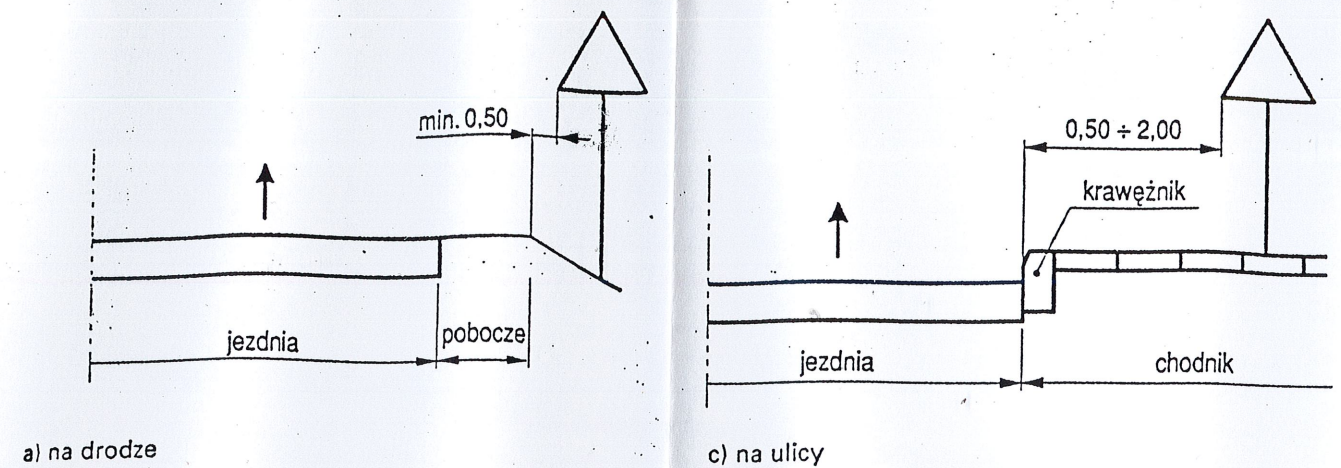
PROJEKT STAŁEJ ORGANIZACJI RUCHU
SKALA 1:500



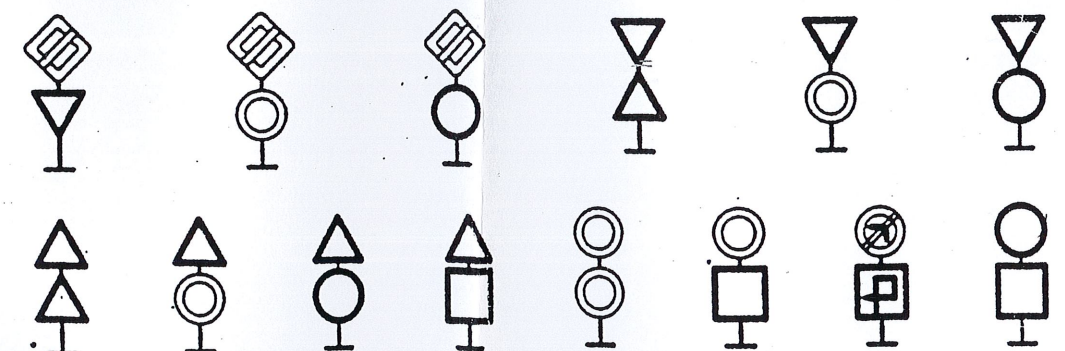
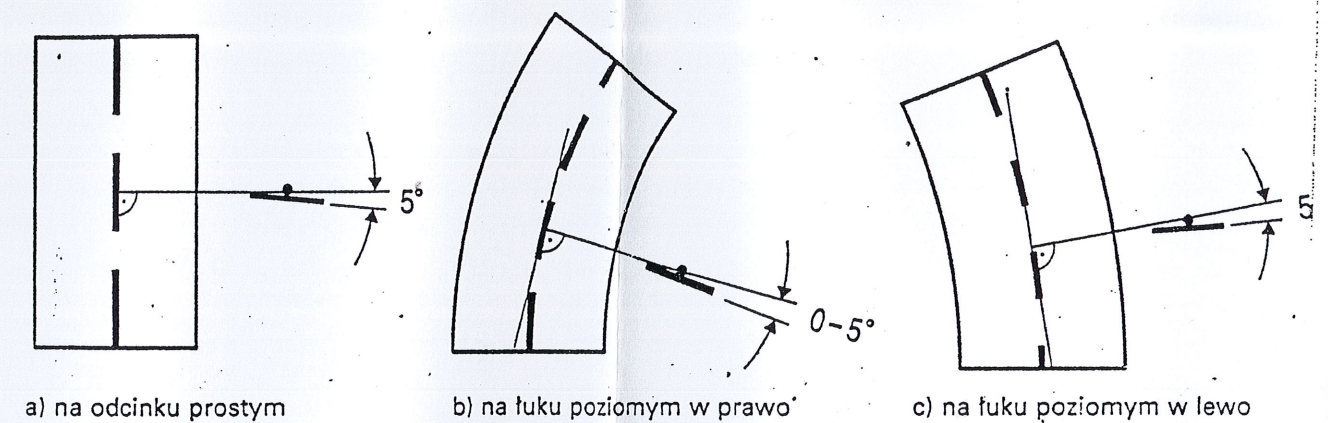
Wysokość umieszczenia znaków:



Odległość znaków od krawędzi jezdni:



Odchylenie poziome tarczy znaku:



Sposoby umieszczania dwóch znaków w układzie pionowym

Obiekt:	Przebudowa drogi gminnej od drogi krajowej nr 62 do wsi Chrołowice w km rob. 0+000 - 1+878		Projektowanie i Nadzór Budowy Dróg i Mostów Zbigniew Radziszewski ul. Parkowa 2a; 18-230 Ciechanowiec tel. 86 2771 - 064			
Stadium	Umieszczanie znaków pionowych					
Projektował:	Imię i nazwisko	Nr uprawnień	Podpis	Data	Skala	Nr rys.
	Zbigniew Radziszewski	D.O.D.P.13/94	Zbigniew Radziszewski Uprawniony do kierowania, nadzorowania i kontroli budowy dróg i obiektów mostowych	25-07-2016	-	2